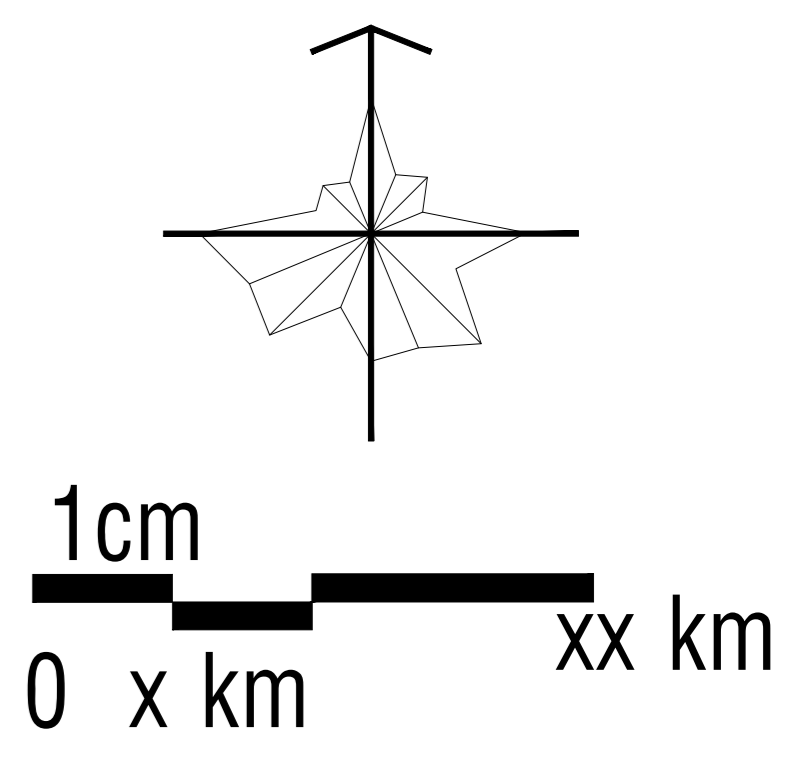
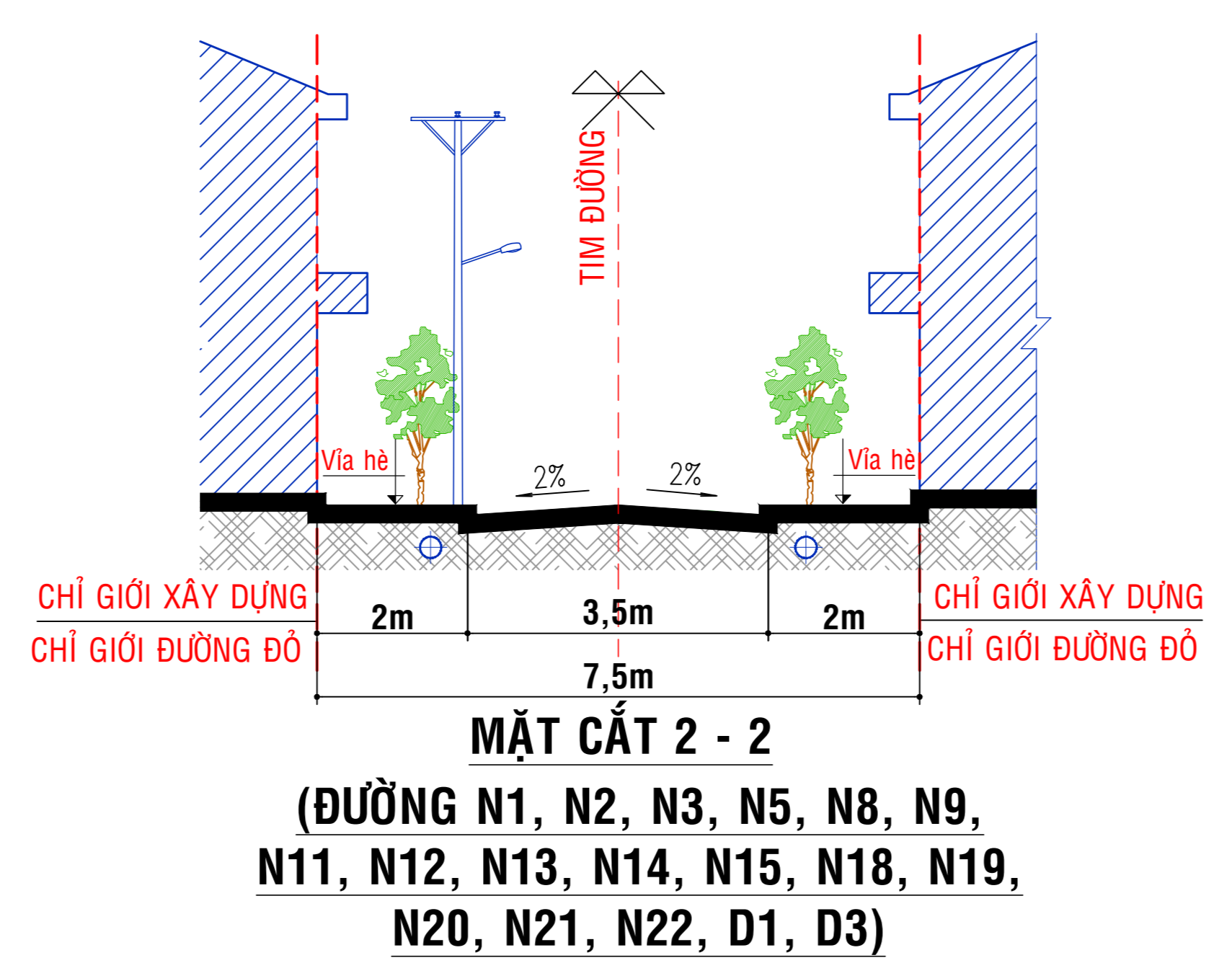
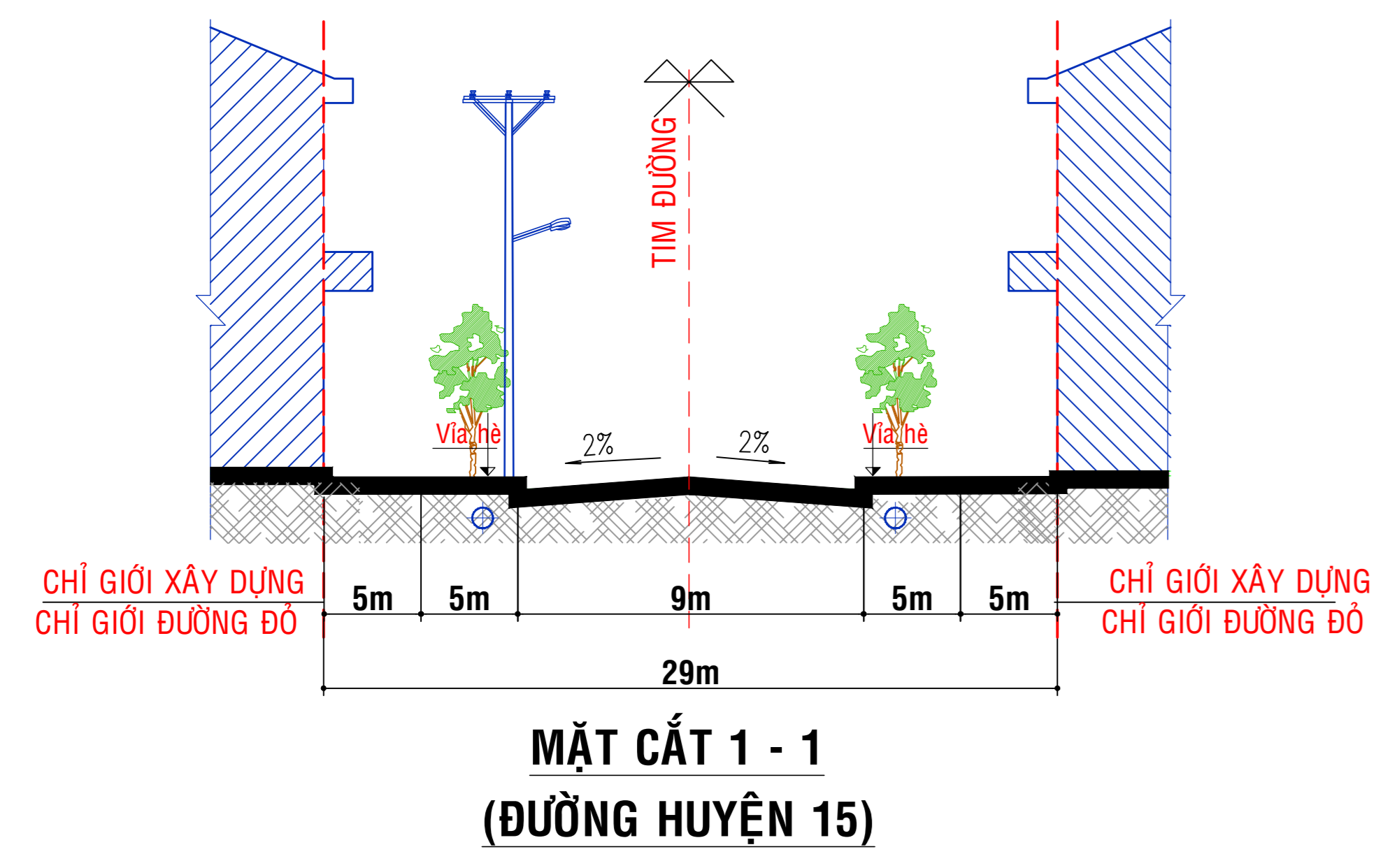
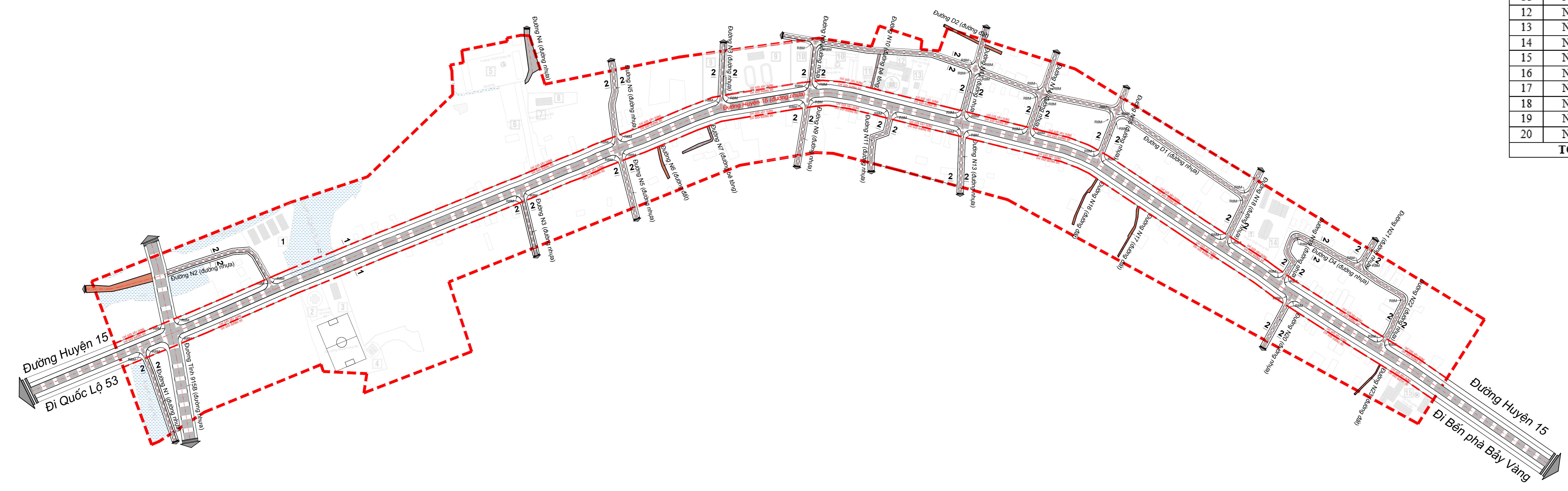


ĐỒ ÁN QUY HOẠCH CHI TIẾT XÂY DỰNG TRUNG TÂM XÃ HƯNG MỸ, HUYỆN CHÂU THÀNH, TỈNH TRÀ VINH

BẢN ĐỒ CHỈ GIỚI ĐƯỜNG ĐỎ, CHỈ GIỚI XÂY DỰNG VÀ HÀNH LANG BẢO VỆ CÁC TUYẾN HẠ TẦNG KỸ THUẬT

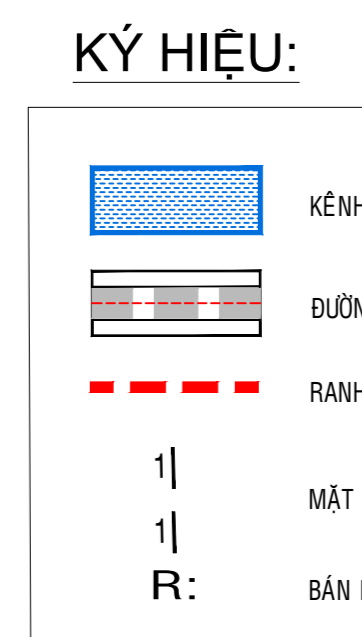


BẢNG TỔNG HỢP QUY HOẠCH ĐƯỜNG GIAO THÔNG								
STT	TÊN ĐƯỜNG	LỘ GIỚI (M)	CHIỀU DÀI (M)	QUY CÁCH			GHI CHÚ	KẾT CẤU
				VIA HÈ (M)	LONG ĐƯỜNG (M)	VIA HÈ (M)		
1	ĐH 15	29	1.650	5	9	5	Nâng cấp, mở rộng	Nhựa
2	D1	7,5	548	2	3,5	2	Quy hoạch mới	Nhựa
3	D4	7,5	49	2	3,5	2	Nâng cấp, mở rộng	Nhựa
4	N1	7,5	105	2	3,5	2	Quy hoạch mới	Nhựa
5	N2	7,5	178	2	3,5	2	Quy hoạch mới	Nhựa
6	N3	7,5	69	2	3,5	2	Nâng cấp, mở rộng	Nhựa
7	N4	7,5	43	2	3,5	2	Nâng cấp, mở rộng	Nhựa
8	N5	7,5	161	2	3,5	2	Quy hoạch mới	Nhựa
9	N8	7,5	62	2	3,5	2	Nâng cấp, mở rộng	Nhựa
10	N9	7,5	132	2	3,5	2	Quy hoạch mới	Nhựa
11	N11	7,5	77	2	3,5	2	Nâng cấp, mở rộng	Nhựa
12	N12	7,5	96	2	3,5	2	Nâng cấp, mở rộng	Nhựa
13	N13	7,5	69	2	3,5	2	Nâng cấp, mở rộng	Nhựa
14	N14	7,5	91	2	3,5	2	Nâng cấp, mở rộng	Nhựa
15	N15	7,5	77	2	3,5	2	Quy hoạch mới	Nhựa
16	N18	7,5	82	2	3,5	2	Quy hoạch mới	Nhựa
17	N19	7,5	65	2	3,5	2	Nâng cấp, mở rộng	Nhựa
18	N20	7,5	58	2	3,5	2	Nâng cấp, mở rộng	Nhựa
19	N21	7,5	25	2	3,5	2	Nâng cấp, mở rộng	Nhựa
20	N22	7,5	62	2	3,5	2	Nâng cấp, mở rộng	Nhựa
TỔNG			3,699	48	76	48		



BẢNG CHÚ THÍCH TÊN ĐƯỜNG		
STT	Tên đường theo quy hoạch	Tên đường theo hiện trạng
1	N3	Đường đơn Rạch Vòn (đường vào Nghĩa trang nhân dân)
2	N8	Đường Miêu Rạch Vòn, xã Hưng Mỹ
3	N9	Đường GTNT áp Rạch Vòn (Cây Giồng)
4	N10	Đường đơn cấp nhà bia ghi tên liệt sĩ, xã Hưng Mỹ
5	N11	Đường đơn Rạch Vòn, xã Hưng Mỹ

Ghi chú: Các đường còn lại theo tên đường quy hoạch mới



CƠ QUAN PHÊ DUYỆT:
UBND HUYỆN CHÂU THÀNH

KÈM THEO QUYẾT ĐỊNH SỐ... NGÀY... THÁNG... NĂM...

CƠ QUAN THẨM ĐỊNH:
PHÒNG KINH TẾ VÀ HẠ TẦNG HUYỆN CHÂU THÀNH

KÈM THEO CÔNG VĂN SỐ... NGÀY... THÁNG... NĂM...

CHỦ ĐẦU TƯ:
UBND XÃ HUNG MỸ

KÈM THEO TO TRÌNH SỐ... NGÀY... THÁNG... NĂM...

CÔNG TRÌNH - ĐỊA ĐIỂM:
QUY HOẠCH CHI TIẾT XÂY DỰNG TRUNG TÂM XÃ HUNG MỸ
HUYỆN CHÂU THÀNH, TỈNH TRÀ VINH

TÊN BẢN VẼ:
BẢN ĐỒ CHỈ GIỚI ĐƯỜNG ĐỎ, CHỈ GIỚI XÂY DỰNG VÀ HÀNH LANG BẢO VỆ CÁC TUYẾN HẠ TẦNG KỸ THUẬT

BẢN VẼ: QH/05	KHOẢ H: A0	TỶ LỆ: 1/500	HOÀN THÀNH: / 2022
THỂ HIỆN	XS: TỐ NHẤT MINH		
THIẾT KẾ	KTS: HỒ THỊ HỒNG QUYÊN		
CHỖ NHẸM			
P. TRƯỞNG PHÒNG	KS: NGUYỄN CHÍ PHONG		
ĐẪN LÝ KỸ THUẬT			

ĐƠN VỊ THIẾT KẾ:
TRUNG TÂM QUY HOẠCH VÀ GIÁM ĐỊNH XÂY DỰNG

TRẦN PHƯỚC VINH

SỞ XÂY DỰNG TỈNH TRÀ VINH
TRUNG TÂM QUY HOẠCH VÀ GIÁM ĐỊNH XÂY DỰNG
ĐƯỜNG SỐ 206, THỊ TRẤN PHƯỚC T. THỊ TÂN HÒA, TỈNH TRÀ VINH. SĐT: 0906.362872 - FAX: 0906.362884