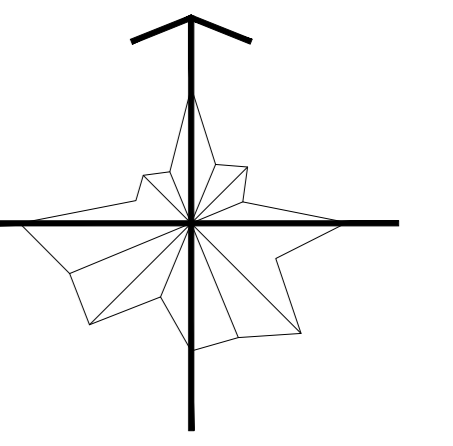
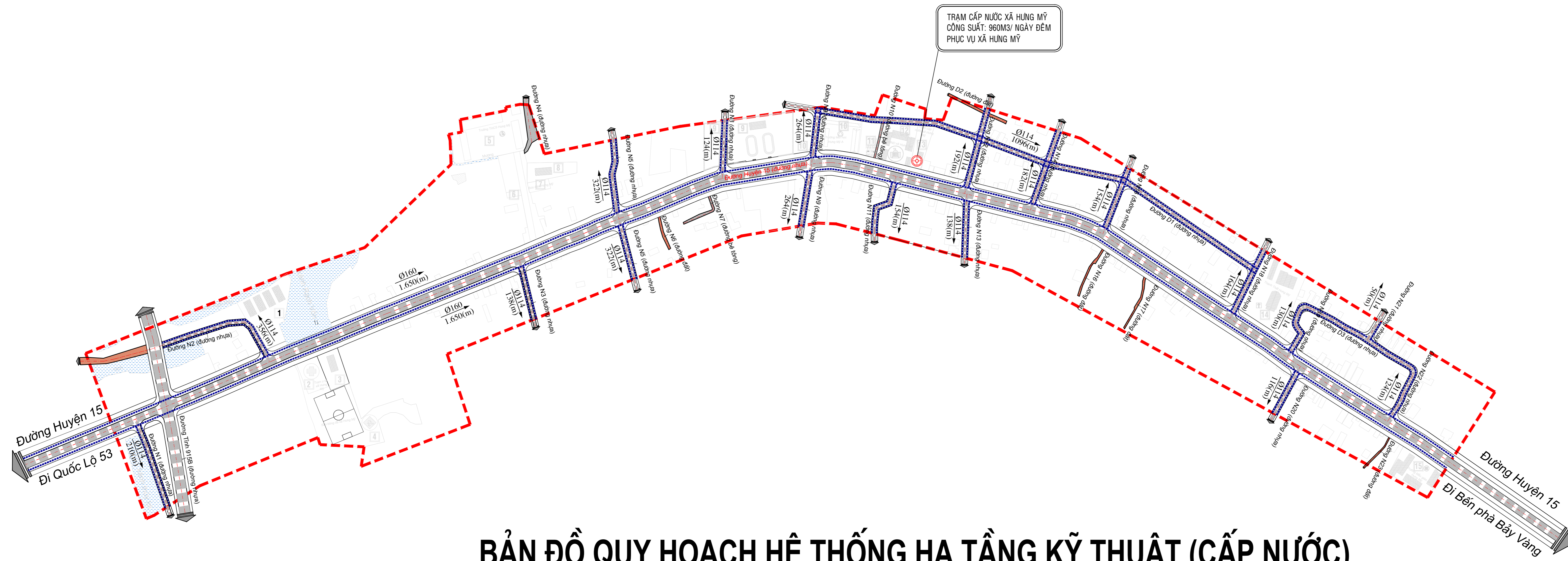


ĐỒ ÁN QUY HOẠCH CHI TIẾT XÂY DỰNG TRUNG TÂM XÃ HƯNG MỸ, HUYỆN CHÂU THÀNH, TỈNH TRÀ VINH

BẢN ĐỒ QUY HOẠCH HỆ THỐNG HẠ TẦNG KỸ THUẬT (CẤP, THOÁT NƯỚC)



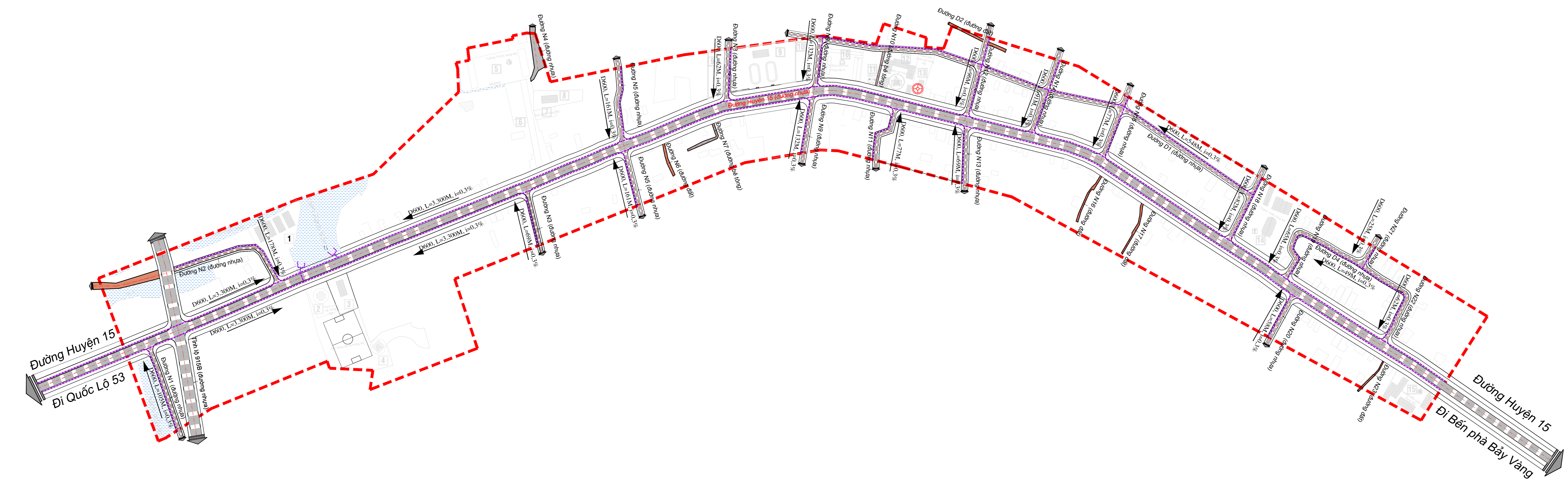
1cm
0 x km xx km



BẢN ĐỒ QUY HOẠCH HỆ THỐNG HẠ TẦNG KỸ THUẬT (CẤP NƯỚC)

KÝ HIỆU BẢN VẼ CẤP NƯỚC :

| | |
|--|---|
| | ĐƯỜNG GIAO THÔNG QUY HOẠCH MỚI |
| | RANH QUY HOẠCH |
| | ĐƯỜNG GIAO THÔNG HIỆN TRẠNG |
| | ĐƯỜNG ĐẤT - ĐÁ CẤP PHỐI HIỆN TRẠNG |
| | ĐƯỜNG ỐNG CẤP NƯỚC CHÍNH DỰ KIẾN. |
| | ĐƯỜNG KINH(mm) - HƯỚNG CẤP CHIỀU DÀI(m) |



BẢN ĐỒ QUY HOẠCH HỆ THỐNG HẠ TẦNG KỸ THUẬT (THOÁT NƯỚC)

KÝ HIỆU BẢN VẼ THOÁT NƯỚC :

| | |
|--|--|
| | ĐƯỜNG GIAO THÔNG QUY HOẠCH MỚI |
| | RANH QUY HOẠCH |
| | ĐƯỜNG GIAO THÔNG HIỆN TRẠNG |
| | ĐƯỜNG ĐẤT - ĐÁ CẤP PHỐI HIỆN TRẠNG |
| | ĐƯỜNG CỐNG THOÁT NƯỚC MÙA DỰ KIẾN. |
| | CỬA XÃ |
| | ĐƯỜNG KINH, CHIỀU DÀI, ĐỘ ĐỐC HƯỚNG THOÁT NƯỚC |

| | | | |
|---|-----------------------|----------------------|----------------------|
| CƠ QUAN PHÉ DUYỆT: UBND HUYỆN CHÂU THÀNH | | | |
| KÈM THEO QUYẾT ĐỊNH SỐ ... NGÀY ... THÁNG ... NĂM ... | | | |
| CƠ QUAN THẨM ĐỊNH: PHÒNG KINH TẾ VÀ HẠ TẦNG HUYỆN CHÂU THÀNH | | | |
| KÈM THEO CÔNG VĂN SỐ ... NGÀY ... THÁNG ... NĂM ... | | | |
| CHỦ ĐẦU TƯ: UBND XÃ HƯNG MỸ | | | |
| KÈM THEO TỜ TRÌNH SỐ ... NGÀY ... THÁNG ... NĂM ... | | | |
| CÔNG TRÌNH - ĐỊA ĐIỂM: QUY HOẠCH CHI TIẾT XÂY DỰNG TRUNG TÂM XÃ HƯNG MỸ HUYỆN CHÂU THÀNH, TỈNH TRÀ VINH | | | |
| TÊN BẢN VẼ: BẢN ĐỒ QUY HOẠCH HỆ THỐNG HẠ TẦNG KỸ THUẬT (CẤP, THOÁT NƯỚC) | | | |
| BẢN VẼ: 01-07 | KHỔ IN: A0 | TỶ LỆ: 1:500 | HOÀN THÀNH: / / 2022 |
| THỂ HIỆN | KS. TÔ NHẬT MINH | | |
| THIẾT KẾ | KTS. HỒ THỊ HỒNG DIỆM | | |
| CHỦ NHIỆM | P. TRƯỜNG PHONG | KS. NGUYỄN CHÍ PHONG | |
| QUẢN LÝ KỸ THUẬT | | | |
| ĐƠN VỊ THIẾT KẾ: TRUNG TÂM QUY HOẠCH VÀ GIÁM ĐỊNH XÂY DỰNG | | | |
| TRẦN PHƯỚC VINH | | | |